

# Les divisions de recensement au Canada de 1871 à 1951 Méthode permettant d'en uniformiser les territoires

Jacques Henripin

Volume 31, numéro 1, avril-juin 1955

URI : <https://id.erudit.org/iderudit/1002575ar>

DOI : <https://doi.org/10.7202/1002575ar>

[Aller au sommaire du numéro](#)

Éditeur(s)

HEC Montréal

ISSN

0001-771X (imprimé)

1710-3991 (numérique)

[Découvrir la revue](#)

Citer cet article

Henripin, J. (1955). Les divisions de recensement au Canada de 1871 à 1951 : méthode permettant d'en uniformiser les territoires. *L'Actualité économique*, 31(1), 102–127. <https://doi.org/10.7202/1002575ar>

Tous droits réservés © HEC Montréal,

Ce document est protégé par la loi sur le droit d'auteur. L'utilisation des services d'Érudit (y compris la reproduction) est assujettie à sa politique d'utilisation que vous pouvez consulter en ligne.

<https://apropos.erudit.org/fr/usagers/politique-dutilisation/>

Érudit

Cet article est diffusé et préservé par Érudit.

Érudit est un consortium interuniversitaire sans but lucratif composé de l'Université de Montréal, l'Université Laval et l'Université du Québec à Montréal. Il a pour mission la promotion et la valorisation de la recherche.

<https://www.erudit.org/fr/>

# Les divisions de recensement au Canada de 1871 à 1951

## Méthode permettant d'en uniformiser les territoires

### II

Nous avons décrit, dans un article du numéro précédent de cette revue, le but, les sources, et le mode d'utilisation du tableau en lequel se condense la méthode dont il est ici question.

Rappelons qu'il s'agit d'un moyen de parer aux difficultés que pose la comparaison dans le temps des résultats des recensements, de 1871 à 1951. Ces difficultés viennent: 1) des modifications apportées d'un recensement à l'autre, au territoire des districts électoraux de 1871 à 1911; 2) de l'adoption, à partir de 1921, des comtés au lieu des districts électoraux, comme base géographique servant à la présentation des résultats; et 3) de la création de nouveaux comtés en 1931. Le tableau donne, pour chaque comté ou district et chaque année de recensement, les corrections qu'il faut apporter à la composition des comtés ou districts tels qu'on les trouve dans les recensements, afin de rendre leur territoire conforme aux limites de 1951.

Le tableau concernant la province de Québec a déjà été publié; il était accompagné des règles à suivre pour l'utilisation du tableau. Nous ne répéterons pas ces indications, qui restent cependant nécessaires.

Voici donc les tableaux concernant l'Ontario, l'Île-du-Prince-Édouard, la Nouvelle-Écosse et le Nouveau-Brunswick, précédés de quelques remarques propres à ces provinces.

1. — On a vu que, dans le Québec, une ou plusieurs municipalités de paroisses déjà existantes peuvent céder une partie de leur territoire pour former une nouvelle municipalité et que ce phénomène est parfois cause d'un changement dans la limite d'un comté. En Ontario et dans les provinces maritimes, les limites des comtés ne varient pas, car on ne forme pas de nouvelle municipalité («de paroisse» ou «de canton») à même celles qui sont déjà établies, sauf de très rares exceptions dont nous n'avons pas à tenir compte. Signalons cependant la création du comté de Cochrane, en Ontario, entre 1921 et 1931, ce qui a évidemment modifié les limites des comtés qui l'ont formé.

2. — Lorsqu'il y a des mutations de territoire entre deux comtés, ce sont toujours des municipalités *entières* qui en sont l'objet et jamais des *parties* de municipalités, comme cela s'est produit le plus souvent dans le Québec. Il en résulte que les corrections peuvent être faites avec rigueur pour les provinces qui nous occupent. En effet, pour le Québec, on ne trouve pas, dans les recensements, l'équivalent de ces «parties» et on est réduit à faire des évaluations basées sur les descriptions de ces parties données à la suite du tableau concernant cette province. Ces difficultés ne se présentent ni pour l'Ontario ni pour les Maritimes.

3. — Cependant, il reste, à l'échelle des subdivisions de recensement (ou des sous-districts), certaines imperfections; il nous a été impossible:

- a) d'attribuer certaines réserves indiennes au comté qui aujourd'hui correspond à leur territoire;
- b) de répartir les «autres parties» d'un comté (ou district électoral) entre les comtés — 1951 auxquels, dans la suite, il a donné naissance et dont le territoire doit inclure une part de ces «autres parties» du comté originel.

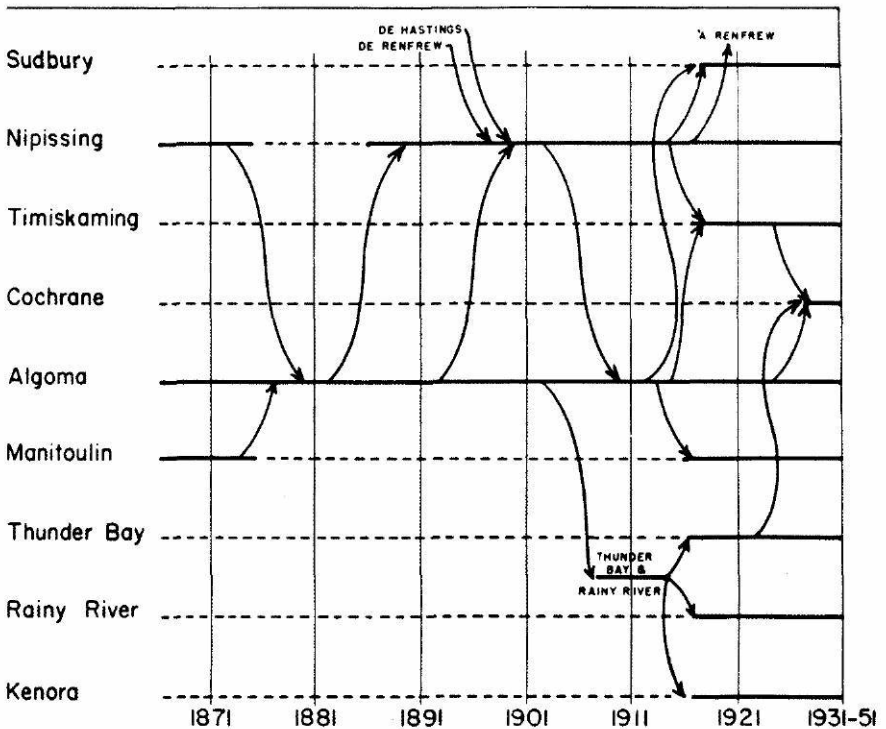
4. — Pour le Québec, certains comtés (v.g.: Charlevoix, Lac-St-Jean, Gaspé) ont été divisés en deux ou trois sous-comtés (v.g.: Charlevoix E. et O.), mais les résultats du recensement sont donnés pour les comtés-mères, sans qu'il soit tenu compte des comtés-filles ou sous-comtés. Nous en sommes donc restés aux comtés-mères

dans le tableau. Pour l'Ontario, on trouve aussi cette division de comtés en sous-comtés, mais les résultats sont donnés pour chaque sous-comté. Notre tableau relatif à l'Ontario tient donc compte de ceux-ci (v.g.: Dundas-Stormont-et-Glengarry).

5. — Certains comtés sont restés inchangés depuis 1871. En Ontario: Glengarry, Prescott, Dundas, Prince Edward, Halton. En Nouvelle-Écosse: Inverness, Richmond, Antigonish, Guysborough, Pictou, Colchester, Cumberland, Hants, Halifax, Kings, Lunenburg, Yarmouth, Digby, Annapolis. Au Nouveau-Brunswick: St-Jean, Charlotte, York, Carleton, Restigouche, Gloucester, Northumberland, Kent, Westmorland.

6. — En Ontario surtout, certains districts électoraux ont existé, dont on ne trouve plus le nom maintenant, parmi les comtés (v.g.: Bothwell, Cardwell).

7. — Dans le nord de l'Ontario, on a assisté, de 1911 à 1931, à une prolifération de comtés. Il y en avait trois en 1871, un en 1881 et il y en a 9 maintenant. La figure ci-dessous illustre les



transferts survenus. Chaque ligne horizontale représente un comté; elle est pointillée si le comté ou le district électoral n'existe pas pour l'année de recensement indiquée en bas de la figure. Chaque transfert de territoire est indiqué par une flèche dont le sens indique celui du transfert. Après 1931, il n'y a plus d'échange de territoire.

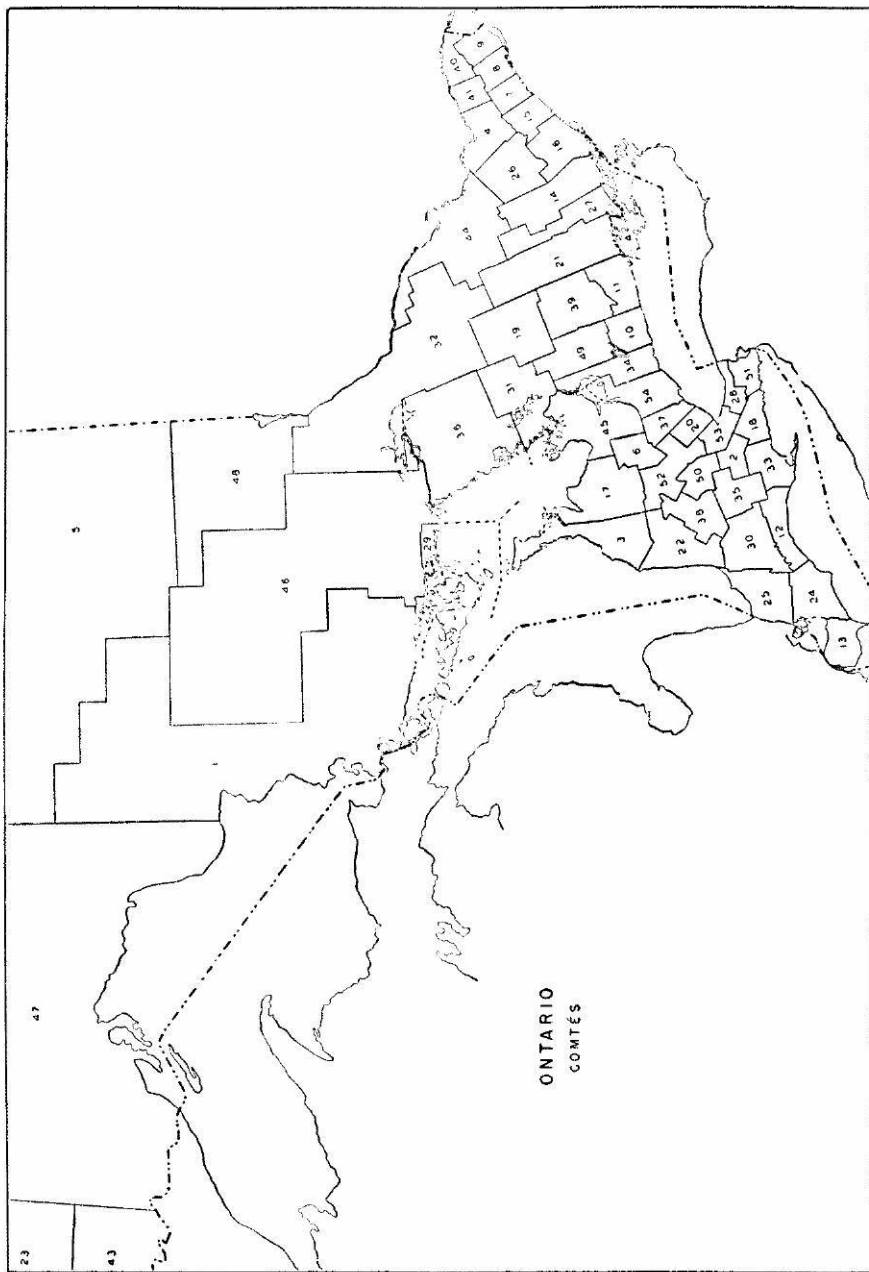
Dans plusieurs cas concernant ces comtés, afin d'éviter de trop longues énumérations, nous avons remplacé les noms des cantons, villes et villages par les lettres ou les numéros qui les précèdent, dans les volumes des recensements.

Jacques HENRIPIN,  
*professeur à l'École des Hautes Études  
 commerciales (Montréal).*

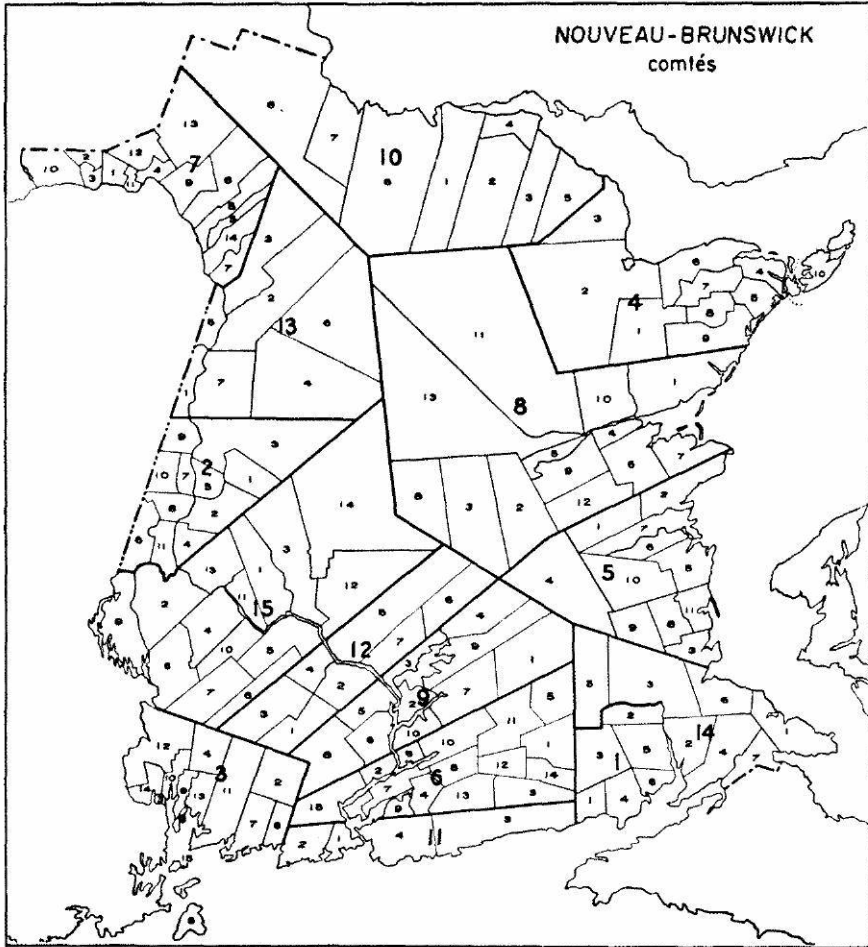
#### ERRATA

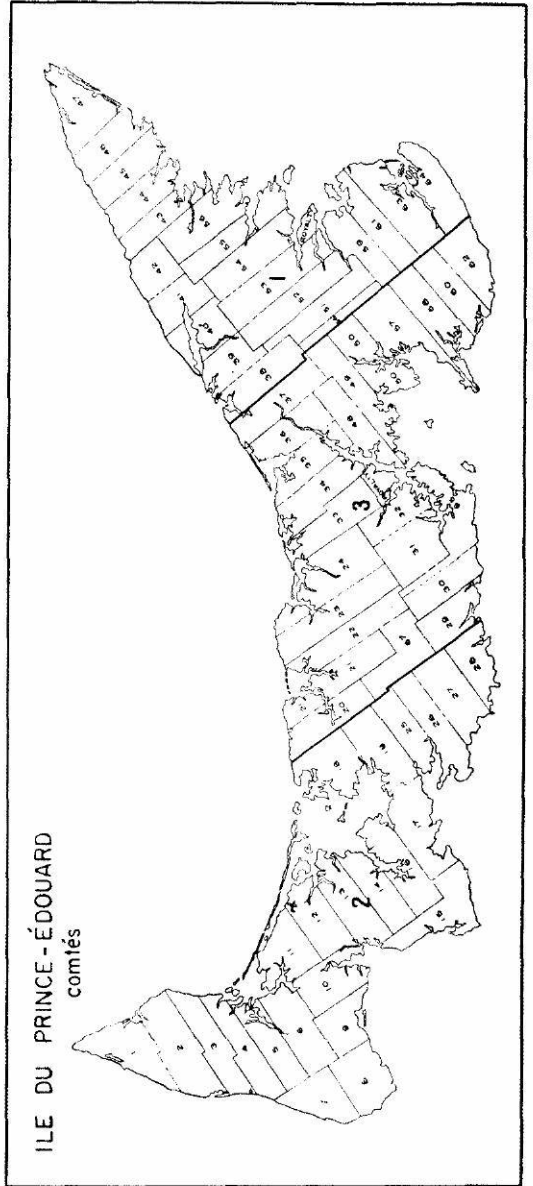
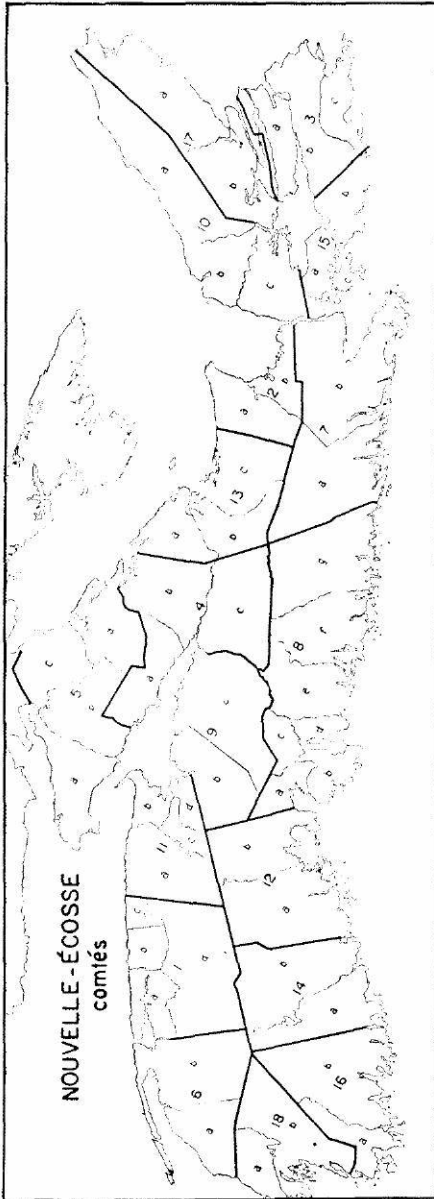
Quelques erreurs et omissions se sont glissées dans le texte et le tableau du précédent article:

1. Aux pages 637 (note 1) et 645, au lieu de «Montmorency Est» et «Montmorency Ouest», il faut lire «Montmorency No 1» et «Montmorency No 2» (Île d'Orléans).
  2. Aux pages 640 et 647, il faut lire «Frampton» au lieu de «Trampton».
  3. Dans la case de Beauce — 1911 (p. 647) il faut ajouter «St-Gédéon» à la liste des localités sous le numéro (16).
  4. À la note (1) de la page 648 il faut lire «Drummond» au lieu de «Drummondville».
  5. L'indication «+pt. St-Pierre-de-Véronne (48)\*» (p. 651) s'applique au comté de Missisquoi au lieu de celui de Rouville.
  6. Les signes (-, +) concernant «pt. St-Jean-des-Piles (64)\*» (pp. 654-5) doivent être intervertis.
  7. Aux cases Champlain 1881, 1901 et St-Maurice 1891, 1901, il faut ajouter après (65): «sauf (66)» (pp. 654-5).
  8. Pour Terrebonne et Deux-Montagnes, les modifications (76) et (77) n'en forment qu'une seule se rapportant à une partie de la paroisse de St-Jérôme (pp. 654-5).
  9. À la page 658: aux numéros: (1): lire «Pohenegamok» au lieu de «Pohenegamools»,  
 (2): lire «Buckland» au lieu de «Budsland»;
- À la page 659: aux numéros: (42): lire «lt 16-28 r6»;  
 (46): ajouter à «St-Jean-Baptiste de Rouville»:  
 «et à St-Michel-de-Rougemont»;  
 (48): lire «pt de la Seigneurie de Noyan».



LES DIVISIONS DE RECENSEMENT AU CANADA







LES DIVISIONS DE RECENSEMENT AU CANADA

**Liste alphabétique des comtés avec références aux numéros correspondants du tableau**

Nos de la carte	Nos du tableau	Nos de la carte	Nos du tableau
<b>ONTARIO</b>			
1	Algoma . . . . .	49	Victoria . . . . .
2	Brant . . . . .	50	Waterloo . . . . .
3	Bruce . . . . .	51	Welland . . . . .
4	Carleton . . . . .	52	Wellington . . . . .
5	Cochrane . . . . .	53	Wentworth . . . . .
6	Dufferin . . . . .	54	York . . . . .
7	Dundas . . . . .		
8	Stormont . . . . .		
9	Glengarry . . . . .		
10	Durham . . . . .		
11	Northumberland . . . . .		
12	Elgin . . . . .		
13	Essex . . . . .		
14	Frontenac . . . . .		
15	Grenville . . . . .		
16	Leeds . . . . .		
17	Grey . . . . .		
18	Haldimand . . . . .		
19	Haliburton . . . . .		
20	Halton . . . . .		
21	Hastings . . . . .		
22	Huron . . . . .		
23	Kenora . . . . .		
24	Kent . . . . .		
25	Lambton . . . . .		
26	Lanark . . . . .		
27	Lennox & Addington . . . . .		
28	Lincoln . . . . .		
29	Manitoulin . . . . .		
30	Middlesex . . . . .		
31	Muskoka . . . . .		
32	Nipissing . . . . .		
33	Norfolk . . . . .		
34	Ontario . . . . .		
35	Oxford . . . . .		
36	Parry Sound . . . . .		
37	Peel . . . . .		
38	Perth . . . . .		
39	Peterborough . . . . .		
40	Prescott . . . . .		
41	Russell . . . . .		
42	Prince Edward . . . . .		
43	Rainy River . . . . .		
44	Renfrew . . . . .		
45	Simcoe . . . . .		
46	Sudbury . . . . .		
47	Thunder Bay . . . . .		
48	Timiskaming . . . . .		
<b>NOUVEAU- BRUNSWICK</b>			
		1	Albert . . . . .
		2	Carleton . . . . .
		3	Charlotte . . . . .
		4	Gloucester . . . . .
		5	Kent . . . . .
		6	Kings . . . . .
		7	Madawaska . . . . .
		8	Northumberland . . . . .
		9	Queens . . . . .
		10	Restigouche . . . . .
		11	St. John . . . . .
		12	Sudbury . . . . .
		13	Victoria . . . . .
		14	Westmorland . . . . .
		15	York . . . . .
<b>ÎLE-DU- PRINCE-ÉDOUARD</b>			
		1	Kings . . . . .
		2	Prince . . . . .
		3	Queens . . . . .
<b>NOUVELLE- ÉCOSSE</b>			
		1	Annapolis . . . . .
		2	Antigonish . . . . .
		3	Cape Breton . . . . .
		4	Colchester . . . . .
		5	Cumberland . . . . .
		6	Digby . . . . .
		7	Guysborough . . . . .
		8	Halifax . . . . .
		9	Hants . . . . .
		10	Inverness . . . . .
		11	Kings . . . . .
		12	Lunenburg . . . . .
		13	Pictou . . . . .
		14	Queens . . . . .
		15	Richmond . . . . .
		16	Shelburne . . . . .
		17	Victoria . . . . .
		18	Yarmouth . . . . .

L'ACTUALITÉ ÉCONOMIQUE

Province d'Ontario	1871	1881	1891
1-GLENGARRY			
2-PRESCOTT			
3-RUSSEL	voir 1911	voir 1911	voir 1911
4-CARLETON	voir 1881	+ ①, ②	voir 1901
5-STORMONT	“	Voir les districts élect. de Cornwall et Stormont	voir 1901
6-DUNDAS			
7-LANARK	voir 1881	Comprend Lanark N. et S.	voir 1901
8-GRENVILLE	voir 1901	voir 1901	voir 1901
9-LEEDS	voir 1881	voir 1901 + c. Kitley ⑦, (dans Leeds-Grenville)	voir 1901
10-FRONTENAC	voir 1901	voir 1901	voir 1901
11-LENNOX et ADDINGTON	“	“	voir 1901
12-HASTINGS	voir 1891	voir 1891	Comprend Hastings E., O. et N. — c. Airy, Lyell, Murchison, Sabine (qui passent à Nipissing) ⑩
13-PRINCE-EDWARD			

LES DIVISIONS DE RECENSEMENT AU CANADA

1901	1911	1921			
voir 1911	- c. Gloucester, Osgoode; pt. de v. Ottawa (quartier Rideau), v. Eastview ①				
- ①, ② - c. Fitzroy, Huntley ③	+ ①, voir Russel + district élec. Ottawa ②				
Voir Cornwall-et-Stormont					
Comprend Lanark N. et S. + village Smith's Falls ④ (dans Leed-Grenville). - c. Fitzroy, Huntley ③	Comprend Lanark N. et S.				
Appelé: Grenville-Sud + c. Gower, Oxford, Wolford; villages Kemptville, Merrickville. ⑤ (dans Leeds-Grenville).					
Comprend Brockville et Leeds-Sud. + c. Elmsley-S. ⑥, (dans Leeds-Grenville).	Comprend aussi Brockville				
Comprend aussi le district élect. Kingston. + c. Barrie, Bedford, Canoto Clarendon-et-Miller, Hinchinbrooke, Kennebec, Loughborough, Olden, Oso, Palmers-ton, Portland (dans Addington) ⑧	Comprend aussi Kingston				
Comprend Lennox et Addington + c. Abinger, Ashby, Anglesea, Camden, Denlight, Effingham, Kaladar, Sheffield; v. Newburg ⑨ (dans Addington) + district élect. Lennox ⑩		Voir Lennox et Addington (séparés)	<table border="1"> <thead> <tr> <th data-bbox="883 1171 1040 1223">1931</th> </tr> </thead> <tbody> <tr> <td data-bbox="883 1223 1040 1345">Voir Lennox et Addington (séparés)</td> </tr> </tbody> </table>	1931	Voir Lennox et Addington (séparés)
1931					
Voir Lennox et Addington (séparés)					
Comprend Hastings E., O. et N.	Comprend Hastings-E. et Hastings-O.				

L'ACTUALITÉ ÉCONOMIQUE

Province d'Ontario	1871	1881	1891
14-NORTHUMBERLAND	voir 1911	voir 1911	voir 1911
15-PETERBOROUGH	Comprend Peterborough E., O. et N. voir 1881	Comprend Peterborough E. et O. - c. Stanhope, Sherbourne, McClintock, Dysart, Dudley, Harcourt, Snowdon, Glamorgan, Mammoth, Cardiff, Minden (13b) - (12)	voir 1901
16-VICTORIA	"	Comprend Victoria N. et S. - c. Anson, Hindon, Lutterworth (13c)	"
17-HALIBURTON	"	Compris dans les districts élect. de Victoria-N. (13c) et Peterborough-E. (13b)	"
18-MUSKOKA	- c. Conger (19a)	- (19) i.e. les sous-districts n à z dans le recensement de 1881	voir 1901
19-PARRY SOUND	+ c. Conger (19a)	Contenu dans Muskoka (sous-districts n à z dans le recensement de 1881) (19)	"
20-DURHAM	voir 1901	voir 1901	voir 1901
21-ONTARIO	Comprend Ontario N. et S.	Comprend Ontario N. et S.	Comprend Ontario O., N. et S. - (17), (20)
22-YORK	Comprend York E., O., N., Toronto E. et O.	voir 1891	Comprend York E., O., N. et Toronto + (20) - (21)
23-SIMCOE	voir 1881	Comprend Simcoe N. et S. + (22) - (23)	voir 1901

(1) C'est-à-dire les cantons suivants: Anson, Bruton, Cardiff, Dudley, Dysart, Glamorgan, Guilford, Harburn, Harcourt, Havelock, Hindon, Lutterworth, McClintock, Minden, Monmouth, Nightingale, Sherborne, Snowdon, Stanhope.

LES DIVISIONS DE RECENSEMENT AU CANADA

1901	1911	1921
voir 1911	Comprend Northumberland E. et O. + Monaghan-S. (12)	
Comprend Peterborough E. et O. + c. Galway (13) - c. Bruton, Cardiff, Dudley-et-Harcourt, Dysart, Glamorgan, Guilford, Harburn, Havelock, Lawrence, Livingstone, Monmouth, Nightingale (14) - (12)	Comprend Peterborough E. et O. - Monaghan-S. (12)	
Comprend Victoria N. et S. - c. Galway (13) - c. Anson, Hindon, Lutterworth, McClintock, Minden, Sherborne, Snowdon, Stanhope (14a)	- Tout ce qui, dans Victoria, fait maintenant partie de Haliburton. (Voir note 1 au bas de la page).	
Compris dans les districts électoraux de Victoria N. (14a) et Peterborough (14)	Compris dans les districts électoraux de Victoria. (Voir note 1 au bas de la page).	
Voir Muskoka-et-Parry Sound + c. Draper, Macauley, McLean, Morrison, Oakley, Ridout, Ryde; v. Bracebridge (17) + c. Medora, Monck, Muskoka, Wood; v. Gravenhurst (18) - Tout le district élect. Parry Sound (19)		
Contenu dans Muskoka-et-Parry Sound (on trouvera la liste des cantons dans les recensements postérieurs à 1901, à Parry Sound (19)		
Comprend Durham E. et O.		
Comprend Ontario O., N. et S. - c. Whitchurch; v. Newmarket; village Stouffville (20) - (17) voir Muskoka		
Comprend York E., O. et N. + (20) voir Ontario - Gwillimburg O.; village Bradford (21)	Comprend York C., N. et S.	
Comprend Simcoe E., N. et S. + (21) + c. Adjalla (22) (dans Cardwell) - (19) voir Muskoka - c. Mulmur (23)	Comprend Simcoe E., S. et N.	

L'ACTUALITÉ ÉCONOMIQUE

Province d'Ontario	1871	1881	1891
24-PEEL	voir 1901	voir 1901	voir 1901
25-DUFFERIN	"	"	"
26-WELLINGTON	voir 1881	Comprend Wellington-Centre, N. et S. — (26), (27)	"
27-GREY	Comprend Grey N. et S. — (28)	voir 1901	"
28-BRUCE	Comprend Bruce N. et O.	Comprend Bruce N. et S.	Comprend Bruce E., O. et N.
29-PERTH	voir 1881	Comprend Perth N. et S.	voir 1901
30-HURON	Comprend Huron N. et S.	Comprend Huron C., N. et S.	"
31-MIDDLESEX	"	Comprend Middlesex E., O. et N. et London	"
32-OXFORD	Comprend Oxford N. et S.	Comprend Oxford N. et S. + v. Tilsonburg (26a)	voir 1901 sauf pour c. Blenheim (26a) qu'on trouvera dans Brant-N.
33-ELGIN	"	Comprend Elgin E. et O.	voir 1901
34-LAMBTON	voir 1881	+ c. Euphemia, Dawn et Sombra (dans Bothwell)	"

LES DIVISIONS DE RECENSEMENT AU CANADA

1901	1911	1921
+ c. Albion, Caledon; village Bolton ②④ (dans Cardwell)		
N'existe pas. + c. Mulmur ②⑤ + c. Amaranth, Luther E. ②⑥ + c. Mono ②⑥ (dans Cardwell) + c. Garafraxa E.; v. Orangeville ②⑦ + c. Melancton; village Shelbourne ②⑧		
Comprend Wellington Centre, N. et S. - c. Amaranth, Luther E. ②⑥ - c. Garafraxa E.; v. Orangeville ②⑦ - c. Wallace ②⑨	Comprend Wellington N. et S.	
Comprend Grey E., N. et S. - c. Melancton; village Shelbourne ②⑧	Comprend Grey E., N. et S.	
Comprend Bruce O., N. et S.	Comprend Bruce N. et S.	
Comprend Perth N. et S. + c. Wallace ②⑨ + c. Easthope N. et S. ③⑩ - Usborne ③①	Comprend Perth N. et S.	
Comprend Huron E., O. et S. + Usborne ③① + c. Stephen; village Exeter ③②	Comprend Huron E., O. et S.	
Comprend Middlesex E., O., N., S. et London - c. Stephen; village Exeter ③② - c. Dorchester-S.; village Springfield ③③ - c. Euphemia ③④	Comprend Middlesex E., O., N. et London	
Comprend Oxford N. et S. + c. Blenheim ③⑤ dans Wentworth-N.-et-Brant + c. Dereham; v. Tilsonburg ③⑥ - c. Easthope-N. et S. ③⑩ - c. Burford ③⑦ - c. Oakland ③⑧	Comprend Oxford N. et S.	
Comprend Elgin E. et O. + c. Dorchester; village Springfield ③③ - c. Howard, Orford; v. Ridgetown ③⑨	Comprend Elgin E. et O.	
Comprend Lambton E. et O. + c. Euphemia ③④ + c. Down, Sombra ④⑩ (dans Bothwell)	Comprend Lambton E. et O.	

L'ACTUALITÉ ÉCONOMIQUE

Province d'Ontario	1871	1881	1891
35-KENT	voir 1881	+ le district élect. de Bothwell, sauf les c. Dawn, Sombra et Euphemia	voir 1901
36-ESSEX			
37-WATERLOO	voir 1911	voir 1911	voir 1911
38-BRANT	voir 1881	Comprend Brant N. et S.	Voir Brant N. et S. + <sup>37</sup> , <sup>38</sup> - c. Blenheim ( <sup>38a</sup> ) - c. Ancaster <sup>47</sup>
39-WENTWORTH	"	Comprend Hamilton, Wentworth N. et S.	Comprend Hamilton et Wentworth-N. + c. Barton, Binbrook, Glanford, Saltfleet <sup>48</sup> (dans Wentworth-S.) + c. Ancaster <sup>47</sup>
40-NORFOLK	Comprend Norfolk N. et S.	Comprend Norfolk N. et S. - v. Tilsonburg ( <sup>38a</sup> )	Comprend Norfolk N. et S. - <sup>36</sup>
41-HALDIMAND	voir 1881	Voir Haldimand et Monck - <sup>49</sup> , <sup>50</sup> , <sup>51</sup> - c. Caistor <sup>53</sup>	Voir Haldimand et Monck - <sup>49</sup> - c. Gainsborough <sup>50</sup> - c. Pelham <sup>51</sup>
42-WELLAND	"	voir 1901 N.B.—Niagara Falls s'appelle alors Clifton	voir 1901
43-LINCOLN	"	Voir Lincoln et Niagara + <sup>50</sup> + c. Caistor <sup>53</sup>	Voir Lincoln et Niagara + c. Gainsborough <sup>50</sup> + <sup>52</sup>
44-HALTON			
45-RENFREW	Comprend Renfrew N. et S.	voir 1891	Comprend Renfrew N. et S.
46-NIPISSING	Voir Nipissing S. et N. moins: Montreal River, Temiscamagne <sup>59</sup>	N'existe pas. Prendre: a) dans Hastings-N.: Sabine, Lyell, Airy, Murchison, Robinson <sup>11</sup> b) dans Algoma: Matawin	Prendre: a) dans Hastings-N.: Sabine, Airey, Lyell, Murchison et Robinson <sup>11</sup> b) dans Nipissing: Tout le district, sauf ce qui appartient à Sudbury (voir Sudbury) <sup>59</sup>



LES DIVISIONS DE RECENSEMENT AU CANADA

1901	1911	1921
+ c. Howard, Orford; v. Ridgetown (39) + le district électoral Bothwell, sauf les c. Down et Sombra (41)	Comprend Kent E. et O.	
voir 1911	Comprend Essex N. et S.	
voir 1911	Comprend Waterloo N. et S.	
Voir Brant-S. + c. Burford (37) (dans Oxford) + c. Oakland (38) (dans Oxford) + c. Brandford-E., Dumfries.-S. (dans Wentworth-N.-et- Brant) (43)	Comprend Brant et Brantford	
Comprend Hamilton et: + c. Barton, Binbrook, Flam- borough, Glanford, Saltfleet; v. Dundas; village Waterdown (dans Wentworth-S.) (46) + c. Ancaster, Beverley (dans Wentworth-et-Brant-N.) (40)	Comprend Hamilton E., O. et Wentworth	
Comprend Norfolk N. et S. - c. Dereham; v. Tilsonburg (36) - c. Walpole (48)		
Voir Haldimand-et-Monck + c. Walpole (48) - c. Wainfleet (49)		
+ c. Wainfleet (49) + c. Pelham (51)		
Voir Lincoln-et-Niagara + c. Caistor, Grimsby N. et S.; village Grimsby (52) (dans Wentworth-S.) - c. Pelham (51)		
voir 1911	Comprend Renfrew N. et S. + c. Maria, Clara, Head (54)	
Prendre, dans Nipissing, les sous- districts précédés des lettres suivantes: b, d, h, j, k, l, o, s, y, b <sup>1</sup> , e <sup>1</sup> , h <sup>1</sup> , i <sup>1</sup> , l <sup>1</sup> , n <sup>1</sup> , o <sup>1</sup> , q <sup>1</sup> , r <sup>1</sup> , t <sup>1</sup> , u <sup>1</sup> , v <sup>1</sup> , y <sup>1</sup> , b <sup>2</sup> , c <sup>2</sup> , g <sup>2</sup> .	- c. Maria, Clara, Head (54) - voir Sudbury (55) - voir Timiskaming (56) - voir Cochrane (57)	

L'ACTUALITÉ ÉCONOMIQUE

Province d'Ontario	1871	1881	1891
47-MANITOULIN	Voir Manitoulin + c. Killarney (dans Algoma-Est)	Prendre dans Algoma, les sous-districts: <i>a, b, c, . . .</i> jusqu'à <i>m</i> .	Prendre dans Algoma, les sous-districts: <i>u, uu, w, . . ., mmm</i> , ainsi que Killarney
48-SUDBURY	Compris dans Algoma	Compris dans Algoma	Prendre: a) dans Nipissing: Ratter, Dunnet, Appleby, Hagar, Awrey, Hawley, Dryden, Dill, Nelson, Blezard, McKim ⑧ b) dans Algoma (E. et O.): Hallam et Graham, Biscotasing, Chapleau, Chelmsford et Cartier, Norman
49-TIMISKAMING	Prendre, dans Nipissing, les sous-districts: Montreal River, Temiscamagne ⑨	Contenu dans Algoma	Probablement contenu dans Nipissing: territoires inorganisés

LES DIVISIONS DE RECENSEMENT AU CANADA

1901	1911	1921
<p>Prendre:</p> <p>a) dans Nipissing: Aird Island.</p> <p>b) dans Algoma: les sous-districts précédés des lettres suivantes: <i>b<sup>2</sup>, c<sup>2</sup>, d<sup>2</sup>, . . . , r<sup>2</sup></i>.</p>	<p>Prendre, dans Algoma les sous-districts précédés des chiffres suivants: <i>2, 3, 6, 7, 8, 12, 13, 14, 19, 23, 38, 47, 62, 80, 82, 84, 88, 92, 110, 115, 116</i> ⑥0</p>	
<p>Prendre:</p> <p>a) Dans Nipissing, les sous-districts précédés des lettres suivantes: <i>e, f, g, m, q, u, v, w, a<sup>1</sup>, c<sup>1</sup>, d<sup>1</sup>, f<sup>1</sup>, k<sup>1</sup>, m<sup>1</sup>, p<sup>1</sup>, s<sup>1</sup>, w<sup>1</sup>, x<sup>1</sup>, z<sup>1</sup>, d<sup>2</sup></i>.</p> <p>b) Dans Algoma: Chapleau, Dryden, Emo.</p>	<p>N'existe pas en 1911. Prendre:</p> <p>a) Dans Nipissing, les sous-districts précédés des numéros suivants: <i>3, 5, 11, 18, 27, 31, 37, 41, 42, 45, 48, 50, 52, 56, 60, 67, 68, 72, 74, 81, 84, 98, 99, 104, 112, 114, 125, 126, 131, 132, 163, 171</i> ⑥0</p> <p>b) Dans Algoma-Est: les sous-districts: <i>4, 5, 9, 16, 17, 20, 21, 22, 25, 28, 29, 32, 35, 39, 41, 43, 44, 46, 54, 55, 57, 59, 60, 61, 65, 66, 74, 77, 78, 79, 83, 85, 89, 97, 98, 99, 101, 106, 108, 114, 117, 119</i> ⑥1</p> <p>Il existe en plus, une population de 525 habitants, comprise dans "autres parties" de Nipissing ou Algoma-E.</p>	
<p>Prendre, dans Nipissing: Casey-Hilliard - Brethour - Ingram etc., Buck, Dymond - Harley - Hudson - Kerns, etc.</p>	<p>N'existe pas en 1911. Son territoire comprend:</p> <p>a) Dans Algoma-Est: les c. Keefer, Denton, Thorneloe, Price-&amp;Fripp ⑥2</p> <p>b) Dans Nipissing, les sous-districts précédés des numéros suivants: <i>4, 7, 9, 10, 17, 20, 21, 30, 32, 39, 40, 44, 49, 53, 54, 59, 69, 70, 71, 75, 76, 78, 83, 85, 87, 88, 90, 91, 92, 93, 95, 101, 103, 107, 108, 113, 116, 120, 124, 127, 128, 130, 133, 139, 140, 161, 164, 165, 166, 168</i> ⑥6</p> <p>En plus, Timiskaming comprend 185 habitants compris dans "autres parties" de Algoma-E ou Nipissing.</p>	<p>c. Cook, Playfair, Egan, Thomas, Carman, Shaw, Deloro, Ogden, Whitesides, Turnbull, Mountjoy, Tisdale, Whitney, Cody, Macklem, Bond, Currie, Bowman, Hislop, Guibord, Harker, Holloway, Morriott, Stoughton, Lamplugh, Rand, Munro, Beatty, Carr, Taylor, Stock, German, Matheson, Hoyle, Jamieson, Robb, MacDiarmid, Evelyn, Dundonald, Clergue, Walker, Coulson, Kerrs, Teefy, Calvert, McCart, Alexandra, Bowyer, Brower, Calder, Clute, Fauquier, Fournier, Fox, Glackmeyer, Haggart, Kendry, Kennedy, Lamarche, Leitch, Mahaffey, Marathon, O'Brien, Pyne, Sargeant, Shackleton, Stimson (Stinson en 1941), Swanson, Williamson; villes de Cochrane, Iroquois-Falls, Matheson, Timmins; village Kapuskasing. ⑥3</p>

L'ACTUALITÉ ÉCONOMIQUE

Province d'Ontario	1871	1881	1891
50-COCHRANE	voir 1901	Contenu dans Algoma	voir 1901
51-ALGOMA	Comprend: Algoma-Est moins Killarney; Algoma-Centre; dans Algoma-Ouest: Batchewaning, Michipicoten	Prendre, dans Algoma, les sous-districts <i>n</i> à <i>z</i> et <i>gg</i> .	Prendre dans Algoma, les sous-districts: <i>a</i> à <i>g</i> , <i>i</i> , <i>k</i> à <i>x</i> , <i>z</i> (Missanabi, White River)
52-THUNDER BAY	Prendre, dans Algoma-Ouest: Pic, St-Ignace, Nipigon, Kaministiknia	Prendre, dans Algoma, les sous-districts <i>aa</i> à <i>ff</i> .	Prendre, dans Algoma, les sous-districts: Schreiber, Murill Neebing C., S. et N., Nipigon et Pays-Plat, Port-Arthur C., N. et S., Savanne

(2) Dans le district d'Algoma de 1901 (dont le territoire forme aujourd'hui les comtés Algoma, Thunder Bay, Rainy River, Kenora, Manitoulin), il se trouve plusieurs sous-districts (*g*<sup>1</sup>, *h*<sup>1</sup> *j*<sup>1</sup>, *k*<sup>1</sup>, *n*<sup>1</sup>,

LES DIVISIONS DE RECENSEMENT AU CANADA

1901	1911	1921
<p>Contenu dans Nipissing et Algoma ("territoires inorganisés")</p>	<p>N'existe pas. Il est contenu dans:</p> <p>a) <i>Nipissing</i> c. Playfair, Thomas, Carman, Bowman, Hislop, Guibord, Carr, Taylor, German, Matheson, Evelyn, Dundonald, Clergue, Walker, Calvert, Bowyer, Brower, Glackmeyer, Hagar; "Unsurveyed parts north of Trans-Continental Railway"; Moose Fort; ville de Cochrane 67</p> <p>b) <i>Algoma E.</i>: c. Bristol, Carscallen, Deloro, Fleck, Mountjoy, Ogden, Shaw, Tisdale, Turnbull, White Sides, Whitney 68</p> <p>Il existe en plus une population de 3,725 habitants comprise dans "autres parties" qui peuvent être dans Nipissing et dans Algoma-E.</p>	<p>N'existe pas en 1921. Son territoire comprend:</p> <p>a) <i>Dans Timiskaming</i>: voir ce comté 63 pour l'énumération des cantons.</p> <p>b) <i>Dans Algoma</i>: les c. Lowther, Kendall, Devitt, Eilber, Casgrain, Hanlan, Stoddart, Studholme, Gill, McMillan, Shnel, Mulloy, Bicknell 64</p> <p>c) <i>Dans Thunder Bay</i>: une partie dont les cantons ne figurent pas au recensement de 1921. 65</p> <p>De plus, 956 hab. compris dans "autres parties" (situées dans Timiskaming, Algoma ou Thunder Bay).</p>
<p>Prendre, dans Algoma, les sous-districts précédés des lettres: a à z, a<sup>1</sup> à f<sup>1</sup>, d<sup>2</sup>, e, g<sup>2</sup>, z<sup>2</sup> voir note (2)</p>	<p>Comprend Algoma E. et O.</p> <p>— c. Bristol, Carscallen, ... voir Cochrane, à Algoma E. pour la liste 66</p> <p>— voir Sudbury, à: b) 61</p> <p>— c. Keefer, Denton, Thorneloe, Price-&amp;Fripp 62</p> <p>— Tout le comté de Manitoulin. (Voir Manitoulin) 60</p>	<p>— c. Lowther, Kendall, Devitt, etc. voir Cochrane 64</p>
<p>Prendre dans Algoma: c. Neebing, Nipigon, Oliver, Port-Arthur, Savanne, Schreiber; villes Fort-William, Port-Arthur. voir note (2)</p>	<p>Prendre dans Thunber Bay-et-Rainy River: c. Blake, Conmee, Crooks, Dorion, Gillies, Gorham, Lybster, Marks, MacGregor, McIntyre, McTavish, Neebing, Nipigon, O'Connor, Oliver, Paipoonge, Pardee, Pearson, Schreiber, Scobel, Strange, Ware; cités Fort-William, Port-Arthur; environ un tiers des réserves indiennes; toutes les voies ferrées; Nipigon House Post; une partie (?) des "autres parties"</p>	<p>— un territoire dont les c. ne figurent pas au recensement de 1921 (cédé à Cochrane) 69</p>

u<sup>1</sup>, x<sup>1</sup>, y<sup>1</sup>, a<sup>2</sup>, b<sup>2</sup>, n<sup>2</sup>, o<sup>2</sup>, q<sup>2</sup>, s<sup>2</sup>, u<sup>2</sup>, v<sup>2</sup>, a<sup>3</sup>) qu'il nous a été impossible de localiser et qui peuvent appartenir à Algoma, Thunder Bay, Rainy River ou Kenora.

L'ACTUALITÉ ÉCONOMIQUE

Province d'Ontario	1871	1881	1891
53-KENORA	voir 1881	Contenu dans Algoma	Prendre, dans Algoma, les sous-districts: Hawk Lake, Keewatin N. et S., Rat Portage E. et O., Ignace, Vermillion
54-RAINY RIVER	"	"	Prendre, dans Algoma, les sous-districts: Fort Francis, Rainy River
<b>Province de l'Île du-Prince-Édouard</b>	<b>1871</b>	<b>1881</b>	<b>1891</b>
1-KINGS			
2-QUEENS			
3-PRINCE			

(2) Dans le district d'Algoma de 1901 (dont le territoire forme aujourd'hui les comtés Algoma, Thunder Bay, Rainy River, Kenora, Manitoulin), il se trouve plusieurs sous-districts (g<sup>1</sup>, h<sup>1</sup>, j<sup>1</sup>, k<sup>1</sup>, n<sup>1</sup>,

LES DIVISIONS DE RECENSEMENT AU CANADA

1901	1911	1921
<p>Prendre, dans Algoma: c. English River, Hawk Lake, Ignace, Keewatin Division, Keewatin Township, Rat Portage, Vermillion Bay, Wabigoon; ville Rat Portage. voir note (2)</p>	<p>Prendre, dans Thunder Bay-et-Rainy River: c. Aubrey, Britton, Eton, Haycock, Vaffray, Lake of the Woods, Laugton, Melgund, Melick, Mutrie, Pellat, Rowell, Rugby, Sandford, Temple, Wabigoon, Wainwright, White Dog Post, Zealand; une partie (?) des "autres parties"; environ la moitié des réserves indiennes; villes Dryden, Kenora, Keewatin.</p>	
<p>Prendre, dans Algoma: c. Aylesworth, Fort Frances, McIrvine, Mine Centre, Morley, Pinewood. voir note (2)</p>	<p>Prendre, dans Thunder Bay-et-Rainy River: c. Atwood, Aylesworth, Barwick, Bigsby Island, Blue, Burriss, Carpenter, Crozier, Curran, Dance, Devlin, Dewart, Dilkie, Dobie, Fleming, Kingsford, Lash, McCrosson, McIrvine, Mather, Miscampbell, Morley, Morson, Nelles, Pattulo, Potts, Pratt, Richardson, Roddick, Roseberry, Shenstone, Sifton, Spohn, Sutherland, Tait, Tovell, Watten, Woodyatt, Worthington; une partie (?) des "autres parties"; environ un sixième des réserves indiennes; villes Fort-Frances, Rainy River, Devlin.</p>	
1901	1911	1921
<p>+ c. 61, 63, 64 (dans Queens-E.)</p>		
<p>S'appelle Queens-O. + c. 24, 33 à 37, 48, 49, 50, 57, 58, 60, 62, (dans Queens-E.) + c. 29, 30, 67 (dans Prince-Edward).</p>		
<p>+ c. 15, 17, 19, 25 à 28; ville Summerside (dans Prince-Edward).</p>		

u<sup>1</sup>, x<sup>1</sup>, y<sup>1</sup>, a<sup>2</sup>, b<sup>2</sup>, n<sup>2</sup>, o<sup>2</sup>, q<sup>2</sup>, s<sup>2</sup>, u<sup>2</sup>, v<sup>2</sup>, a<sup>3</sup>) qu'il nous a été impossible de localiser et qui peuvent appartenir à Algoma, Thunder Bay, Rainy River ou Kenora.

L'ACTUALITÉ ÉCONOMIQUE

<b>Province de la Nouvelle-Écosse</b>	<b>1871</b>	<b>1881</b>	<b>1891</b>
1-VICTORIA			
2-CAP-BRETON			
3-INVERNESS			
4-RICHMOND			
5-ANTIGONISH			
6-GUYSBOROUGH			
7-PICTOU			
8-COLCHESTER			
9-CUMBERLAND			
10-HANTS			
11-HALIFAX			
12-KINGS			
13-LUNENBURG			
14-QUEENS			
15-SHELBURNE			
16-YARMOUTH			
17-DIGBY			
18-ANNAPOLIS			



LES DIVISIONS DE RECENSEMENT AU CANADA

1901	1911	1921
	Fait partie de Cap-Breton-N.-Victoria. Prendre: tout le district de Cap-Breton-N.-Victoria moins①(voir Cap-Breton).	
	Voir Cap-Breton-S. + c. Boisdale, pt. Boularderie, East-Bay-N., Frenchvale, George River, Grand Narrows, Little Bras d'Or; villes North Sydney, Sydney Mines (dans Cap-Breton-N.-Victoria) ①	
Fusionné avec Shelburne. (Voir Section Queens)		
Fusionné avec Queens. (Voir Section Shelburne)		

L'ACTUALITÉ ÉCONOMIQUE

Province du Nouveau-Brunswick	1871	1881	1891
1-ALBERT			
2-SAINT-JEAN			
3-CHARLOTTE			
4-KINGS			
5-QUEENS			
6-SUNBURY			
7-YORK			
8-CARLETON			
9-MADAWASKA	Compris dans Victoria. Prendre: St-Léonard, St-Bazile, Madawaska, St-François ⑥	voir 1901	voir 1901
10-VICTORIA	— ⑥ Voir Madawaska	"	"
11-RESTIGOUCHE			
12-GLOUCESTER			
13-NORTHUMBERLAND			
14-KENT			
15-WESTMORLAND			

LES DIVISIONS DE RECENSEMENT AU CANADA

1901	1911	1921
	Fusionné avec Kings. Prendre: Alma, Coverdale, Elgin, Harvey, Hillsborough, Hopewell. ②	
Fusionné avec Sunbury. (voir 1911)	Fusionné avec Albert. Prendre tout le district de Kings-Albert moins ② (voir Albert)	
Fusionné avec Sunbury. (voir 1911)	Fusionné avec Sunbury. Prendre: Brunswick, Cambridge, Canning, Chipman, Gagetown, Hampstead, Johnston, Petersville, Waterborough, Wickham; village Gagetown ④	
Fusionné avec Queens. (voir 1911)	Fusionné avec Queens. Prendre tout le district de Sunbury-Queens moins ③ (voir Queens)	
Compris dans Victoria. Prendre: Madawaska, St. Anns, St-Bazile, St-Francis, St-Hilaire, St-Jacques, St-Léonard ⑤	Compris dans Victoria & Madawaska. Prendre: Clair, Lake Baker, Madawaska, St-André, St. Anns, St-Bazile, St-Francis, St-Hilaire, St-Jacques, St-Léonard; v. Edmundston ④	
-- ⑤ Voir Madawaska	S'appelle Victoria & Madawaska -- ④ Voir Madawaska.	